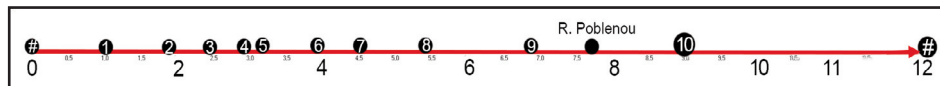




# BARNATRESC



**CAMINADA NOCTURNA 13/14-7-2024**



**En cas de necessitat podeu trucar al telèfon: 616 672 173**

## Fitxa Tècnica:

**Lloc de sortida i d'arribada:** Pl. Pau Vila. (Metro Barceloneta L4)

**Hora de sortida:** de 21.30 a 22 h.

**Distància:** 11,900 km aprox.

**Durada aproximada:** 4:00 h.

**Desnivells:** Inapreciables.

**Contol de pas i avituallament:** Pl. del Cobi de les 10.00 a les 11.00 h.

**Itinerari:** Plaça Pau Vila (#), pg. Joan de Borbó, Pla de Miquel Tarradell, pl. del Mar (1), Pg. Joan de Borbó, pg. Hotel W, pl. de la Rosa dels Vents (2), Nou Passeig del Trencaones (mirador al final) (3), retorn a la pl. de la Rosa dels Vents (4), Mirador darrere Vela (5), pg. Mare Nostrum (platja de Sant Sebastià), pl. del Mar (6), platja de Sant Miquel, platja de la Barceloneta, pg. Marítim de la Barceloneta (7), c. Trelawny, av. Litoral, parc del Port Olímpic, pl. del Cobi (control de pas i avituallament) (8), pg. Marítim de la Nova Icària, pg. Marítim del Bogatell, parc del Poble Nou (9), rambla del Poble Nou, Torre Glòries (10), av. Meridiana, pg. Pujades, pg. Picasso, av. Marquès Argentera, pla de Palau i pl. Pau Vila (#).

## Notes:

- L'equip escombra procedirà a retirar la senyalització a partir del moment que es tanqui el punt de sortida. El punt de control i el d'arribada es tancaran a l'hora que hi arribi l'equip escombra, encara que sigui abans de l'hora límit establerta.

- És molt convenient que els participants **portin algun mitjà d'il·luminació personal (llanterna, frontal, etc.)** i alguna cosa que sigui reflectant (braçal, armilla, cinturó, etc.) per tal d'augmentar les possibilitats de ser vist i així evitar accidents.

- Tant al punt d'avituellament com a l'arribada l'aigua se subministra en dispensadors sols a les persones que portin el seu got, cantimplors, botella, etc.





## Llocs interessants de l'itinerari

### Palau de Mar (pl. Pau Vila)

Quan l'enginyer Maurici Garrán va dissenyar el Palau de Mar, l'any 1881, va tenir ben presents els magatzems que van proliferar als ports anglesos en el marc de la revolució industrial; per això, la similitud amb els famosos docks de Londres o Liverpool és evident. Convertit avui en edifici públic i administratiu, el Palau de Mar és un dels millors exemples d'arquitectura industrial a Barcelona.

El Palau de Mar va entrar en funcionament l'any 1890 com a Magatzems Generals de Comerç, un espai portuari destinat a emmagatzemar les mercaderies que arribaven per mar a Barcelona. Els magatzems es van rehabilitar i transformar amb motiu de les Olimpíades del 1992, i en l'actualitat acullen el Museu d'Història de Catalunya, el Centre d'Història Contemporània, el Departament de Benestar Social de la Generalitat i diversos restaurants, oficines i cafeteries.

Amb la rehabilitació de l'any 1992, el palau guanyava, entre altres elements, una planta superior que permet l'accés al terrat on hi ha les magnífiques vistes que ofereix del port, el mar, Montjuïc i la ciutat en general.



### Plaça del Mar

Va ser inaugurada l'estiu de 2009. Amb un gran èxit d'afluència i una reconversió magnífica, rubrica la importància de Barcelona mirant el mar, avantsala de la platja de Sant Sebastià i comunicada directament amb el nou passeig Mare Nostrum, que connecta amb la Nova Bocana per la platja.

Hi ha dos grups escultòrics molt interessants i també una de les torres d'inici/final del telefèric del Port.

#### "Una habitació on sempre plou"

Es compon d'una gàbia on hi ha tancades cinc figures humanes de bronze, amb els ulls tapats, que en lloc de cames tenen una base esfèrica. La glorieta enreixada es troba atrapada sota tres grans arbres, que s'integren com una part més de l'obra.



#### Homenatge a la Natació

Escultura d'acer instal·lada l'any 2004. Simbolitza la natació a través de les seves diferents modalitats: salts, waterpolo, velocitat i sincronitzada. Com que està situada vora el mar, damunt la sorra, permet contemplar-la de manera neta, llunyana i des de diferents punts de vista.



#### Telefèric del Port

El transbordador aeri que enllaça el port amb Miramar, en el vessant de Montjuïc, va ser ideat per connectar l'exposició de 1929 amb la seva secció marítima. En el 1963 posa es va tornar a posar en funcionar ja que restava aturat des de la guerra Civil.

El recorregut total és de 1292 metres, dura uns deu minuts i consta de línies de

transport simultànies sobre torres d'estructura metàl·lica amb tirants de creu de Sant Andreu, planta quadrangular i fonaments en els vèrtexs sobre daus de formigó.

La torre de Sant Sebastià, situada a la Barceloneta, té una alçada de 78.4 metres amb tres creus de tirants i cap divisió horitzontal. A la part alta hi ha un gran volum prismàtic de planta rectangular i ampliacions poligonals en els costats llargs, que acull un restaurant i l'estació de les cabines.



### Plaça de la Rosa dels Vents

La sortida i la posta del sol on la simple visió de l'horitzó fan que aquest racó sigui un lloc de gran bellesa, únic a Barcelona, amb unes grans perspectives.

Al costat de l'Hotel W Barcelona es poden veure les quatre columnes de marbre que representen la bandera catalana.




### Mirador darrere l'hotel W

Des de l'hotel W es veu fins a l'Hotel Arts i més enllà. Un nou mirador permet gaudir de gran part del litoral barceloní amb una vista privilegiada. Està situat a tocar de la façana mar de l'Hotel W, a la Nova Bocana. Es va inaugurar en el 2022.

Unes escales connecten la plaça Rosa dels Vents i el nou passeig del Trencaones amb la platja de Sant Sebastià i incorporen també una passarel·la que desemboca en un mirador amb vistes de 360°.

El projecte es compon de dos elements suportats per una estructura de bigues i pilars de formigó prefabricat: una escala de formigó armat que compta amb 48 esglaons que salven un desnivell de 8,5 metres per un recorregut lineal de més de 48 metres i una passarel·la elevada de gairebé 43 metres, també de formigó armat, que se situa a cota 9,3 metres. Compte amb una paret visible des del passeig revestida amb panells per fomentar que creixi vegetació de baix manteniment i que a més integra un sistema de fibres òptiques que fa vibrar la seva superfície al capvespre.



### Nou Passeig del Trencaones

Dona continuïtat al Passeig Marítim de la Barceloneta i recupera l'enllaç amb el barri de la Barceloneta, amb unes vistes úniques sobre la Mediterrània.

El nou passeig i la resta de l'espai que s'ha obert sumen 36.481 metres quadrats d'ús públic, gràcies en part a l'ampliació de la plaça Rosa dels Vents, que n'ha multiplicat la superfície original fins a les 1,2 hectàrees. Té 400 metres de longitud i 4.920 metres quadrats de superfície.



## Passeig Marítim de la Barceloneta

Té 1.200 m. de longitud amb una amplada que oscil·la dels 5,2 m. als 90 m. Es va inaugurar en el 1959.

Es va construir a la mateixa rasant del carrer que el barri de la Barceloneta per tal de conservar les vistes al mar i un accés directe a la sorra. Hi ha un pas longitudinal de fusta que suavitza la transició entre la platja i el sòl de pedra i que alberga els serveis de platja.

Un segon tram del Passeig Marítim enllaça la Barceloneta amb la zona del Port Olímpic.

Per a la construcció d'aquest nou passeig es van enderrocar diverses instal·lacions de la platja, com bars, guinguetes i clubs esportius.

Un passeig longitudinal sobre l'estructura preexistent és enllaçat, mitjanant diverses escales, amb un nou camí a la sorra que perllonga el passeig baix amb les dues plataformes, una de pedra i una de fusta.



## COBI

L'escultura del Cobi està situada al Parc del Port Olímpic, entre el carrer de Salvador Espriu i l'avinguda del Litoral. El personatge és una estàtua de bronze envoltada d'aigua i forma part d'una font ornamental de la ciutat. Sorpren que aquest Cobi no s'hagi fet famós ni formi part de guies turístiques. Poca gent el coneix i a més la plaça del Cobi com a tal no està dins el Nomenclàtor de la ciutat.

El conjunt ornamental està situat a un nivell inferior al parc i el carrer, de manera que per accedir-hi s'ha de baixar una escalinata. El Cobi emergeix de l'aigua envoltat d'animals marins, que alhora funcionen com a brolladors. Alguns recorden la Gamba de Mariscal, al Moll de la Fusta. El fons de la font rectangular està dissenyat imitant un trencadís modernista.




## Parc del Poblenou

És una gran pineda i, a mesura que ens acostem al mar, un espai ple de dunes, que defensen el parc dels vents de llevant.

Destaca un llac i una gran esplanada que permet practicar-hi esport. Tot plegat està situat al principi d'una franja pavimentada llarga que ressegueix el parc de punta a punta i que toca a un ample carrer amb tres noms, segons on ens trobem, i amb un trànsit de vehicles considerable.

El parc del Poblenou és, juntament amb el del Port Olímpic, el de la Nova Icària, el de les Cascades i el de Carles I, un dels cinc grans espais verds que es van construir en els antics terrenys industrials del Poblenou a principis de la dècada de 1990.



Barcelona va recuperar aquests terrenys i en va dedicar una part a la creació de nous espais verds públics

Repartides entre les dunes del parc hi ha les restes d'un vaixell de bandera libanesa, l'Ashraf II. Es tracta de la xemeneia i dos trossos de la popa, l'un amb una part de la coberta del vaixell i l'altre amb l'hèlix de bronze i el timó.

Hi ha una gran pineda situada sobre una extensa praderia que travessen petits camins. Quan arriba el bon temps, molts usuaris busquen un lloc a l'ombra –o al sol, per bronzegar-se– per poder-se estirar i gaudir de l'olor dels pins i del mar.

## Torre Glòries

També coneguda com a Torre Agbar, és un gratacel situat a la pl. de les Glòries Catalanes de Barcelona. Té una alçada de 144 m, repartits en 34 plantes i quatre de soterrades, és el tercer gratacel més alt de la ciutat.

L'edifici, usat com a oficines, instal·lacions tècniques i serveis, també inclou un auditori. A nivell estructural, està compost per un nucli i un perímetre exterior que transmet les càrregues per obtenir unes plantes obertes lliures d'elements portants. La façana té una doble estructura, amb l'exterior de formigó armat revestit de plaques de vidre, i l'interior amb lamelles de vidre a una certa distància de la primera, la qual cosa permet obtenir més llum natural i més control tèrmic. Les més de 4.500 finestres retallades en el formigó estructural tenen dispositius lluminosos de tecnologia LED que permeten crear imatges a tot el voltant.

El seu volum pretén recordar la forma d'un guèiser que s'eleva a l'aire. Per aconseguir arrodonir la part alta de la torre, les últimes plantes estan suspeses en voladís. Com a conseqüència de la seva forma inusual.

Es va construir entre el 1999 i el 2005 com a seu de la companyia Aigües de Barcelona. L'any 2013, va ser adquirida per l'empresa estatunidenca Emin Capital, amb la intenció de transformar-la en un hotel de luxe. El 2017, la moratòria hotelera que impulsà l'ajuntament de la ciutat, impedí la seva transformació en un hotel.



## PROPERES CAMINADES BARNATRESC

**Caminada a l'Àrea Metropolitana a Badalona:** 8 de setembre.

**Caminada a l'Àrea Metropolitana a L'Hospitalet:** 6 d'octubre.

**Caminada a Montjuïc:** 10 de novembre.

**Caminada Nadal Solidari:** 15 de desembre.

### Més informació:

[www.euro-senders.com/barnatresc](http://www.euro-senders.com/barnatresc)

[asenexba@euro-senders.com](mailto:asenexba@euro-senders.com)

Tel: 616 672 173 els dilluns laborables de les 17 a les 21 hores.